






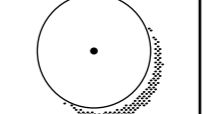
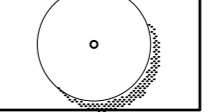
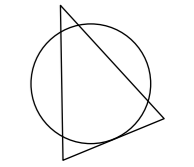




-  Ausbaustärke Pflanzfläche: 30 cm
-  Ausbaustärke (begehbar): 35 cm  
35 cm Gesamtaufbau, gem. RStO 12, Tafel 6, begehbar  
(F3-Boden, Mindestaufbaustärke 30 cm + 5 cm Frosteinwirkungszone II)
-  Ausbaustärke (befahrbar/Soccerarena): 55 cm  
55 cm Gesamtaufbau, gem. RStO 12, Tafel 1/3, befahrbar  
(F3-Boden, Mindestaufbaustärke 50 cm + 5 cm Frosteinwirkungszone II)
-  Bodenausbau für Fundamente und Baumgruben

-  Bearbeitungsgrenze
-  Betonsteinpflaster im Bestand und Neuplanung
-  Rasenfläche / Strauchfläche
-  Baum, geplant
-  Baum im Bestand



Architekt NAK Architekten GmbH  
Stromstraße 3, 10555 Berlin

Vermesser Landkreis Havelland, Kataster- und Vermessungsamt  
Waldemardamm 3, 14641 Nauen

Index	Art der Änderung	Datum	Gez.

### Planinhalt Bodeneingriff / Bodenausbau

Bauvorhaben	Erweiterung J.H. Pestalozzi Schule Rathenow	DATUM	11.03.26
Projektadresse	Baustraße 5, 14712 Rathenow	GEZEICHNET	CKK/AJ
		GEPRÜFT	SW
Auftraggeber	Landkreis Havelland Amt für Gebäude- und Immobilienmanagement Platz der Freiheit 1, 14712 Rathenow	BLATTGRÖSSE	0,85 / 0,4
		MASSSTAB	1:200
Planverfasser	 <b>STEFAN WALLMANN</b> Landschaftsarchitekten BDLA	PLANNUMMER	2.0.1
	Fürst-Bismarck-Straße 20 · 13469 Berlin · Fon 030/417 05 670 · Fax 030/417 05 678		